











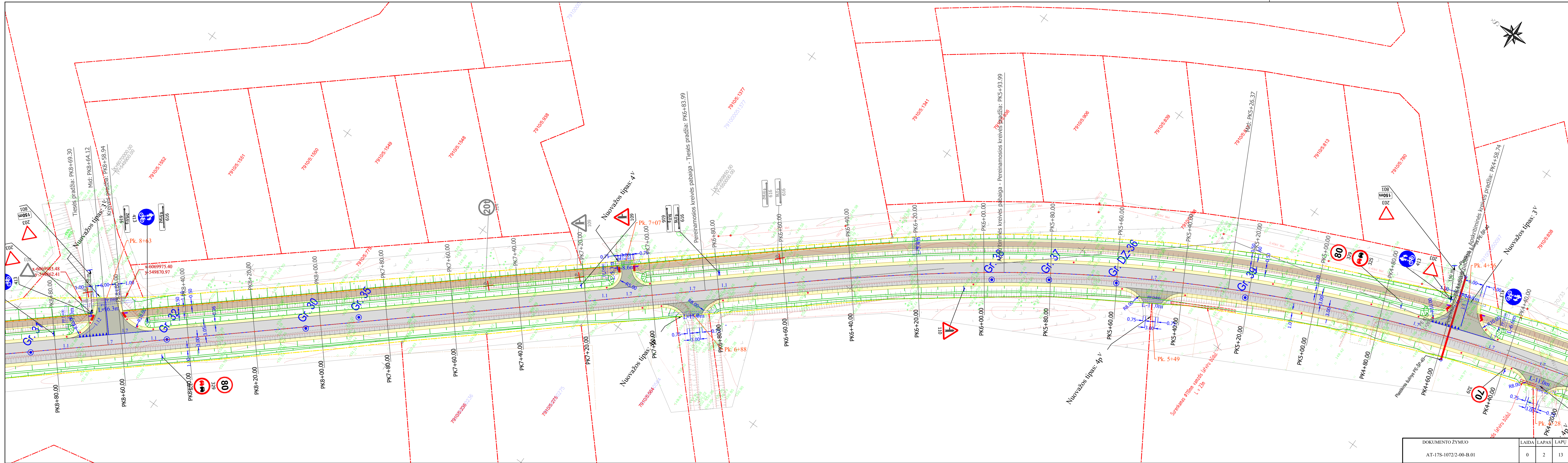
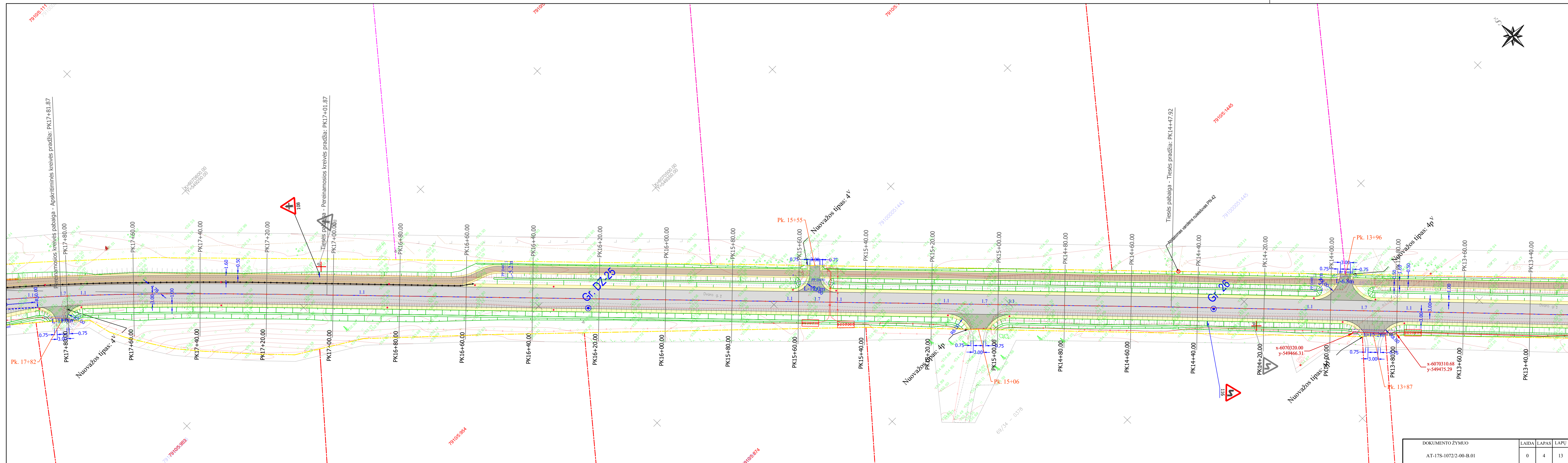


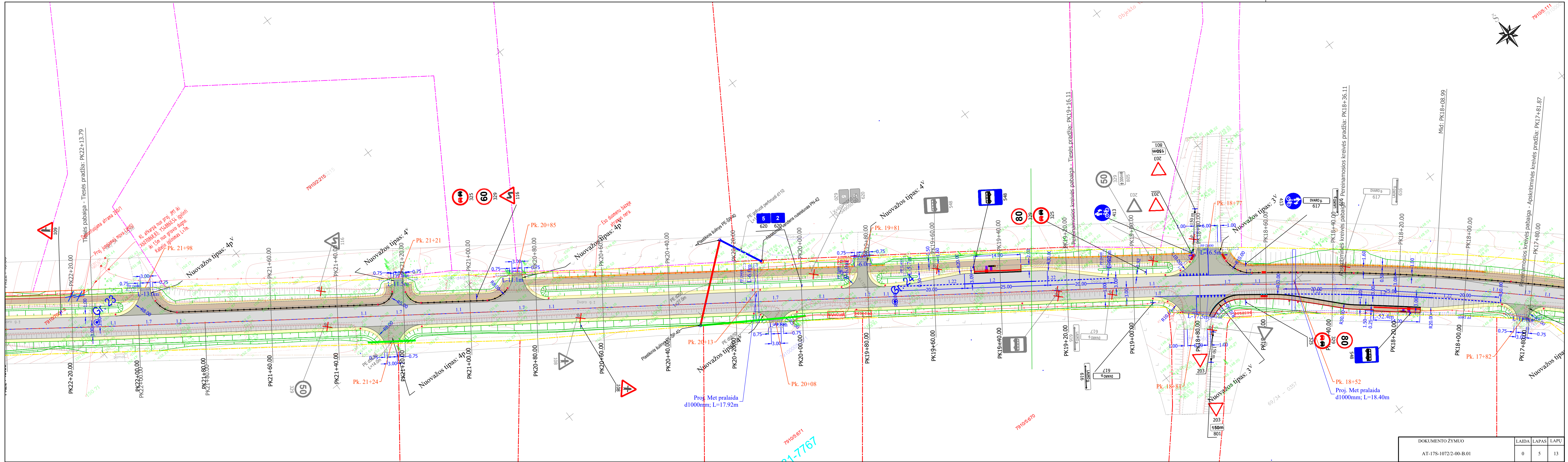
- SUTARTINIAI ŽYMĖJIMAI**
- 
- | | |
|--|--|
| | Registruoto geodeziškai pamatuoto sklypo riba |
| | Registruoto preliminariai pamatuoto sklypo riba |
| | Registruoto geodeziškai pamatuoto sklypo riba (LAKD) |
| | Darbu vykdymo riba |
| | Gatevės ašis |
| | Kelio bordiūras |
| | Ileistas kelio bordiūras |
| | Vejos bordiūras |
| | Asfalto dangos kraštas |
| | Kelkraštis |
| | Dežinio skerspjuvio atitvaras |
| | Pėsčiųjų tvorelė |
| | Projektuojama asfalto danga |
| | Projektuojama asfalto danga |

- | | |
|---|---|
|  | Viršutinio asfalto dangos atnaujinimas |
|  | Projektuojamas pėsčiųjų- dviračių takas |
|  | Kelkšaščių danga |
|  | Suoliukas su šiukšliadežė |
|  | Neregij vėdimo sistemos elementai |
|  | Projektuojami šlaitai |
|  | Kryptinis apšvietimas |
|  | Vertikalinis ženklinimas |
|  | Signaliniai stulpeliai |
|  | Kultūros paveldo objekto zona |
|  | Kultūros paveldo objekto vizualinės apsaugos zona |

0	2020	Statybos leidimui, konkursui				
LAIDA	IŠLEIDIMO DATA	LAIDOS STATUSAS. KEITIMO PRIEŽASTIS (JEI TAIKOMA)				
KVAL. PATV. DOK. NR.	<div>atamis</div> <div>Žirmūnų g. 139, Vilnius</div>		STATINIO PROJEKTO PAVADINIMAS Valstybinės reikšmės rajoninio kelio Nr. 4730 Lapiakalnis - Abromiškės - Žebertonys ruožo nuo 0,000 km iki 5,830 km rekonstravimo techninis			
			ERIS IR PAVADINIMAS, DOKUMENTO PAVADINIMAS			
			erinių tinklų, dangų ir cismo organizavimo planas			
			M1:500			
LT	VĮ LIETUVOS AUTOMOBILIŲ KELIŲ DIREKCIJA	DOKUMENTO ŽYMUO		LAIDA	LAPAS	LAPŲ
		AT-17S-1072-2-00-B.01		0	1	13







DOKUMENTO ŽYMUO		LAIKA	LAPAS	LAPŲ
AT-17S-1072/2-00-B.01		0	5	13

